

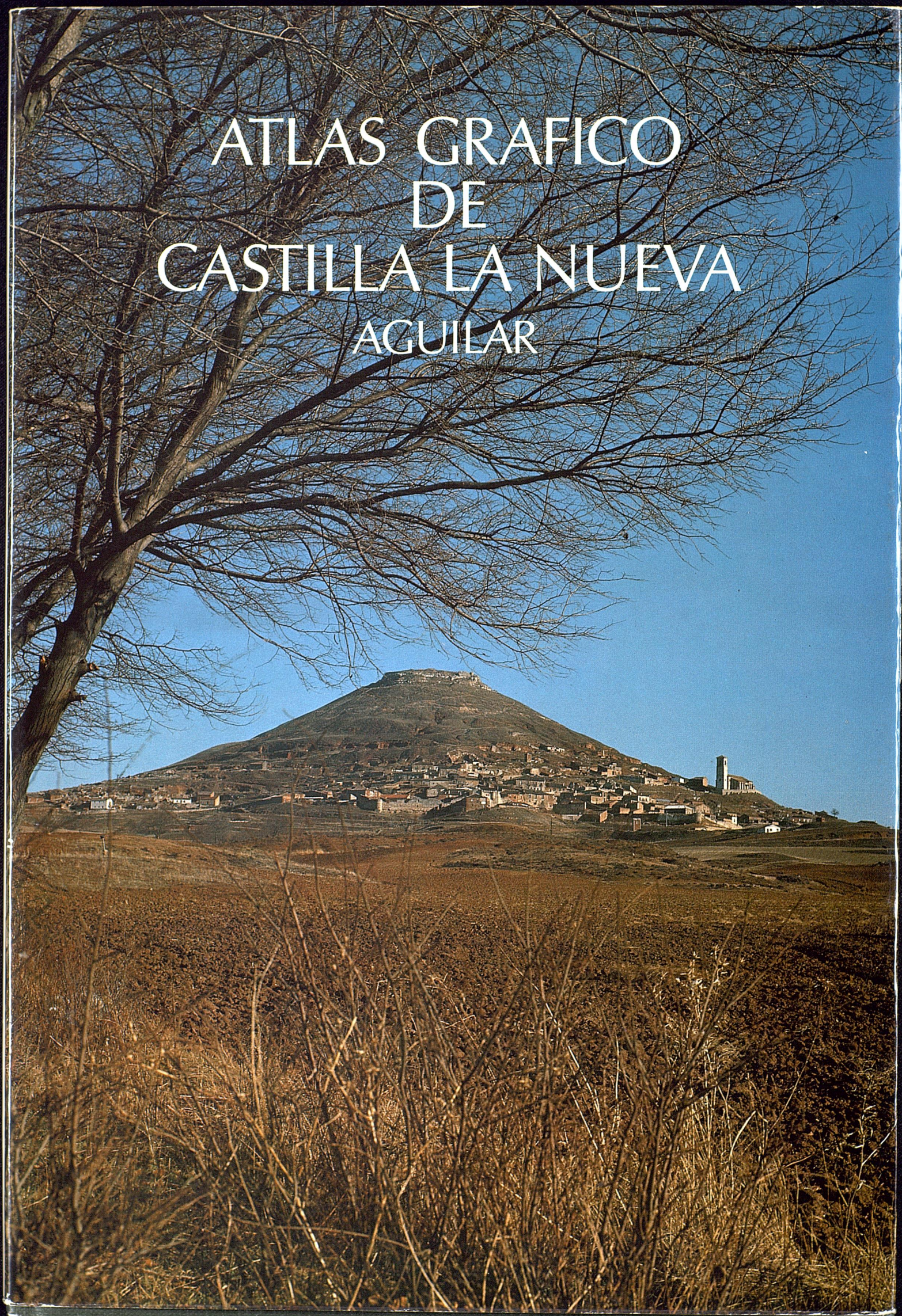


ATLAS GRAFICO  
DE  
CASTILLA LA NUEVA  
AGUILAR

ATLAS GRAFICO DE CASTILLA LA NUEVA

AGUILAR

ATLAS GRAFICO  
DE  
CASTILLA LA NUEVA  
AGUILAR





Procesión del Corpus. Camuñas. Toledo.

# ATLAS GRAFICO DE CASTILLA LA NUEVA

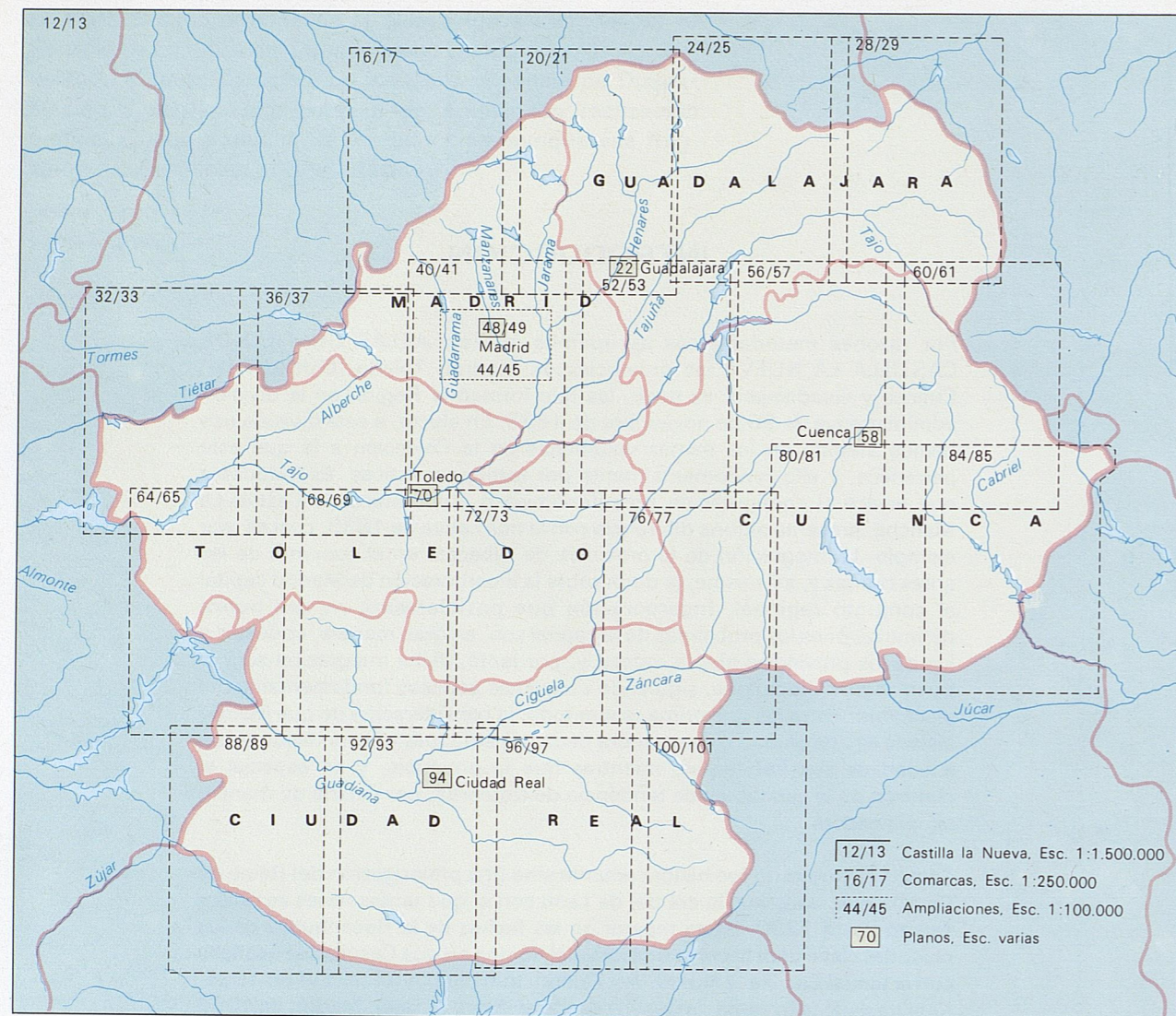
AGUILAR



Mapas 1:250.000  
Planos 1: 40.000  
1: 25.000  
1: 20.000  
1: 15.000  
1: 10.000

140 fotografías en color


## ÍNDICE GRÁFICO



Valdepeñas. Ciudad Real.

## ÍNDICE GENERAL

|   |            |
|---|------------|
| introducción  | 7          |
| índice gráfico  | 8          |
| signos convencionales   | 10         |
| extensión y población   | 11         |
| <b>MAPAS</b>  |            |
| 1:250.000   |            |
| castilla la nueva (1:1.500.000)   | 12-13      |
| sierra de guadarrama  | 16-17      |
| noreste de madrid, noroeste de guadalajara  | 20-21      |
| guadalajara. la alcarria  | 24-25      |
| guadalajara. la sierra  | 28-29      |
| noroeste de toledo  | 32-33      |
| suroeste de madrid, centro-norte de toledo  | 36-37      |
| centro-sur de madrid, toledo. la sagra, mesa de ocaña                             | 40-41      |
| madrid y su alfoz (1:100.000)   | 44-45      |
| sureste de madrid, suroeste de guadalajara, noreste de toledo, noroeste de cuenca | 52-53      |
| cuenca. la alcarria, la sierra  | 56-57      |
| serranía de cuenca  | 60-61      |
| toledo. la jara, ciudad real. rincón de anchuras                                  | 64-65      |
| centro-sur de toledo, ciudad real. los montes                                     | 68-69      |
| la mancha   | 72-73      |
| la mancha   | 76-77      |
| cuenca. la sierra, la mancha  | 80-81      |
| sureste de cuenca   | 84-85      |
| suroeste de ciudad real   | 88-89      |
| ciudad real. campo de calatrava, sierra madrona                                   | 92-93      |
| centro-sur de ciudad real   | 96-97      |
| sureste de ciudad real  | 100-101    |
| <b>PLANOS</b>   |            |
| guadalajara (1:25.000)  | 22         |
| madrid (1:40.000)   | 48-49      |
| cuenca (1:15.000)   | 58         |
| toledo (1:10.000)   | 70         |
| ciudad real (1:20.000)  | 94         |
| <b>ÍNDICE DE TOPÓNIMOS</b>  | <b>103</b> |



ISBN 84-03-42117-6